

FFSA
COUPE DE FRANCE **RALLYE**


RALLYE
DES

35^e

20-21 MARS 2026

Vignes de Régnié

Road Book-ARC



ALPINE STORE VILLEFRANCHE

Le Magasin des Pilotes

MOREL
MAGASIN D'ÉQUIPEMENT EN VOITURE - L'ÉQUIPEMENT
MÉTÉOROLOGIQUE - LES ACCESSOIRES



agamy
Vilavigne



ETS CHANU



RHÔNE
LE DÉPARTEMENT



La Région
Auvergne-Rhône-Alpes



VILLEFRANCHE

SÉCURITÉ RALLYE
FFSA



AMIS CONCURRENTS,
LA SIGNALÉTIQUE
PRÉVENTIVE
EN ÉPREUVES
SPÉCIALES C'EST
**MAINTENANT
ET C'EST
PARTOUT EN
FRANCE !**

LA SÉCURITÉ EN RALLYE, C'EST L'AFFAIRE DE TOUS




























ALPINE STORE VILLEFRANCHE

LIGUE RHONE-ALPES

21 MARS 2026

35^{ème} RALLYE REGIONAL Parc L'ARC EN CIEL

Contrôles	Route	Km ES	Km	Temps	Horaire 1° voiture	Horaire de FIN	
		39,00	122,50	10:13	7:45	18:16	
SAMEDI 21 MARS 2026							
1° ETAPE : REGNIE-DURETTE / REGNIE-DURETTE =124,30Km - 10h13							
CH 0	REGNIE Sortie de Parc Fermé				7:45	8:15	
CH 0A	PARC D'ASSISTANCE		4,30	0:15	8:00	08:30	
CH 0B	L'ARC EN CIEL (40 minutes)			0:40	8:40	09:10	
CH 1	COL DU TRUGES		11,30	0:25	9:05	09:35	
ES 1	CHIROUBLES-COL DE DURBIZE	6,70	0,20	0:03	9:08	09:38	
CH 2	Régnie-Durette		15,50	0:25	9:33	10:03	
ES 2	CRU REGNIE	VC	6,30	0,20	0:03	9:36	10:06
CH 2A	PARC REGNIE Entrée Regroupement		9,40	0:20	9:56	10:26	
CH 2B	PARC REGNIE Sortie regroupement			1:50	11:46	12:08	
CH 2C	PARC D'ASSISTANCE		4,30	0:15	12:01	12:30	
CH 2D	L'ARC EN CIEL (40 minutes)			0:40	12:41	13:03	
CH 3	COL DU TRUGES		11,30	0:25	13:06	13:28	
ES 3	CHIROUBLES-COL DE DURBIZE	6,70	0,20	0:03	13:09	13:31	
CH 4	Régnie-Durette		15,50	0:25	13:34	13:56	
ES 4	CRU REGNIE	VC	6,30	0,20	0:03	13:37	14:18
CH 4A	PARC REGNIE Entrée Regroupement		9,40	0:20	13:57	14:19	
CH 4B	PARC REGNIE Sortie regroupement	D 135		1:50	15:47	16:05	
CH 4C	PARC D'ASSISTANCE		4,30	0:15	16:02	16:20	
CH 4D	L'ARC EN CIEL (40 minutes)			0:40	16:42	17:00	
CH 5	COL DU TRUGES		11,30	0:25	17:07	17:25	
ES 5	CHIROUBLES-COL DE DURBIZE	6,70	0,20	0:03	17:10	17:28	
CH 6	Régnie-Durette		15,50	0:25	17:35	17:53	
ES 6	CRU REGNIE	VC	6,30	0,00	0:03	17:38	17:56
CH 6A	PARC REGNIE Entrée Regroupement		9,40	0:20	17:58	18:16	
	FIN DU RALLYE						
		39,00	122,50	10:13			

Symboles	Significations	Symboles	Significations
	CH Contrôle Horaire		Sapins, arbres, zone boisée
	DES Départ épreuve spéciale		Calvaire Monument Croix
	AES Arrivée épreuve spéciale		Cimetière
	CPS Contrôle Point Stop		Église
	Assistance AUTORISEE		Maison Bâtiment Entreprise
	Assistance INTERDITE		Direction à suivre
	CP Contrôle de Passage		Direction à ne pas prendre
	Entrée d'agglomération		Fin d'agglomération
	Feux tricolores		Stop ou ceder le passage
	Tunnel		Attention, Danger (ou particularité du Rallye)
	Passage inférieur ou supérieur		Sans indication
	Passage à niveau		Voie ordinaire
	Limitation de vitesse		Eau

35 ème RALLYE des VIGNES de REGNIE 21 Mars 2026

CH DEPART PARC FERME



Association Sportive Automobile du Beaujolais

CH	0	REGNIE-DURETTE	DISTANCE		secteur
CH	0A	ASSISTANCE L'ARC EN CIEL	Km:	4,30	1
EPREUVE SPECIALE			MOYENNE		TEMPS
NEANT			km/h:	17,20	0:15Mn

KILOMETRAGE		DIRECTIONS	INFORMATIONS	DISTANCE TOTALE DEGRESSIVE
TOTAL	PARTIEL			
0,00	0,00		<p>CH 0</p>	4,30
0,10	0,10		<p>D 135</p> <p>CERCIE</p>	4,20
0,40	0,30		<p>Le Mollard</p>	3,90
0,90	0,50		<p>D 9</p> <p>REGNIE-DURETTE 1</p> <p>Les Reyssières</p>	3,40
1,40	0,50		<p>D 9</p> <p>REGNIE-DURETTE</p>	2,90

12 éme RALLYE DES VIGNES DE REGNIE VHC			ETAPE 1	SECT 1
CH	0	REGNIE-DURETTE	DISTANCE	secteur
CH	0A	ASSISTANCE L'ARC EN CIEL	Km: 4,30	1
EPREUVE SPECIALE			MOYENNE	TEMPS
NEANT			km/h: 17,20	0:15Mn

KILOMETRAGE		DIRECTIONS	INFORMATIONS	DISTANCE TOTALE DEGRESSIVE
TOTAL	PARTIEL			
1,70	0,30			2,60
2,50	0,80		SI	1,80
2,80	0,30		SI	1,50
3,00	0,20		L'Ardieres	1,30
3,20	0,20			1,10

6

12^{ème} RALLYE DES VIGNES DE REGNIE VHC

ETAPE 1

SECT 1

CH	0	REGNIE-DURETTE	DISTANCE		secteur
CH	0A	ASSISTANCE L'ARC EN CIEL	Km:	4,30	1
EPREUVE SPECIALE			MOYENNE		TEMPS
NEANT			km/h:	17,20	0:15Mn

KILOMETRAGE		DIRECTIONS	INFORMATIONS		DISTANCE TOTALE DEGRESSIVE
TOTAL	PARTIEL				
4,30	1,10		<p>Le Mont Brouilly HOTEL RESTAURANT</p>		0,00
	11				

35 ème RALLYE VIGNES DE REGNIE
21 MARS 2026
CH PARC ASSISTANCE
"Discotheque L'Arc En Ciel"

ENTREE CH 0A/2C/4C



SORTIE CH 0B/2D/4D



Association Sportive Automobile du Beaujolais

CH	0	REGNIE-DURETTE	DISTANCE	secteur
CH	0A	ASSISTANCE L'ARC EN CIEL	Km: 0	2
EPREUVE SPECIALE			MOYENNE	TEMPS
NEANT			km/h: 0	0,40



NOTES

CH	OB	PARC ASSISTANCE	DISTANCE	secteur
CH	1	COL DU TRUGES	Km: 11,30	3
EPREUVE SPECIALE			MOYENNE	TEMPS
NEANT			km/h: 27,12	0,25

KILOMETRAGE		DIRECTIONS	INFORMATIONS	DISTANCE TOTALE DEGRESSIVE
TOTAL	PARTIEL			
0,00	0,00			11,30
	6			
0,20	0,20		D 337 LYON BELLEVILLE EN B. CERCIE	11,10
0,70	0,50			10,60
1,40	0,70		SI	9,90
1,80	0,40		D337 CERCIE EN BEAUJOLAIS	9,50
	10			

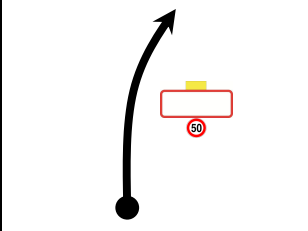

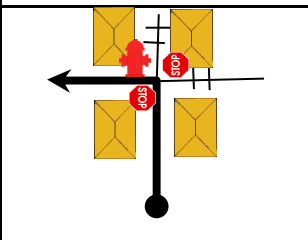
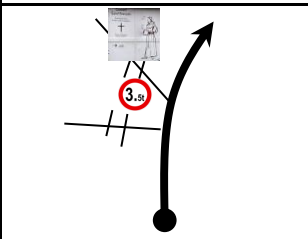
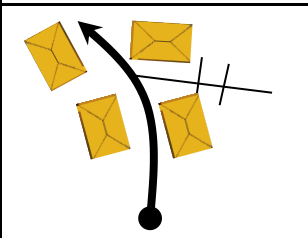
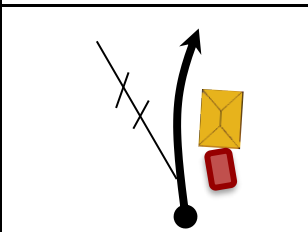

CH	OB	PARC ASSISTANCE	DISTANCE	secteur
CH	1	COL DU TRUGES	Km: 11,30	3
EPREUVE SPECIALE			MOYENNE	TEMPS
NEANT			km/h: 27,12	0,25

KILOMETRAGE		DIRECTIONS	INFORMATIONS	DISTANCE TOTALE DEGRESSIVE
TOTAL	PARTIEL			
2,00	0,20		<p>!!! ATTENTION !!!</p> <p>AVENUE de la GARE</p>	9,30
2,10	0,10		<p>si</p>	9,20
2,20	0,10		<p>Landini</p>	9,10
2,30	0,10		<p>Le Mazuyer</p> <p>D 68</p> <p>CERCIE</p> <p>EN BEAUJOLAIS</p>	9,00
2,80	0,50		<p>D 68</p> <p>VILLE-MORGON 5</p> <p>FLEURIE 10</p> <p>MORGON 3</p>	8,50

CH	OB	PARC ASSISTANCE	DISTANCE	secteur
CH	1	COL DU TRUGES	Km: 11,30	3
EPREUVE SPECIALE			MOYENNE	TEMPS
NEANT			km/h: 27,12	0,25

KILOMETRAGE		DIRECTIONS	INFORMATIONS	DISTANCE TOTALE DEGRESSIVE
TOTAL	PARTIEL			
3,00	0,20 16		SI	8,30
3,20	0,20 17		CERCIE <i>au pays des Brouilly</i> La Martingale	8,10
3,80	0,60 18		SI	7,50
4,30	0,50 19			7,00
5,10	0,80 20		CHEMIN des GRANDS CRAS	6,20


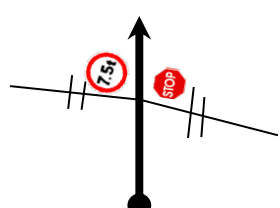
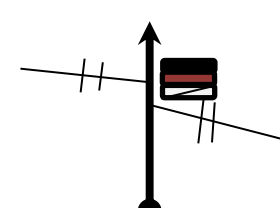
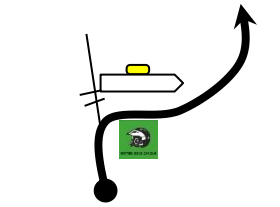


CH	OB	PARC ASSISTANCE	DISTANCE	secteur
CH	1	COL DU TRUGES	Km: 11,30	3
EPREUVE SPECIALE			MOYENNE	TEMPS
NEANT			km/h: 27,12	0,25

KILOMETRAGE		DIRECTIONS	INFORMATIONS	DISTANCE TOTALE DÉGRESSIVE
TOTAL	PARTIEL			
5,20	0,10		D 68 MORGON C ^{ne} de Villié-Morgon 	6,10
5,40	0,20		A Gauche Route de Morgon	5,90
5,80	0,40		A Droite Route de Morgon	5,50
5,90	0,10		A Gauche Route de Morgon	5,40
6,30	0,40			5,00

CH	OB	PARC ASSISTANCE	DISTANCE	secteur
CH	1	COL DU TRUGES	Km: 11,30	3
EPREUVE SPECIALE			MOYENNE	TEMPS
NEANT			km/h: 27,12	0,25

KILOMETRAGE		DIRECTIONS	INFORMATIONS	DISTANCE TOTALE DEGRESSIVE
TOTAL	PARTIEL			
6,50	0,20		A droite vers D9	4,80
	26			
6,90	0,40		Continuer D9	4,40
	27			
7,10	0,20		D 9 VILLIE-MORGON	4,20
	28			
7,20	0,10		D 18 DEUX-GROSNES 7,5t CHIROUBLES	4,10
	29			
7,90	0,70		D 18 DEUX-GROSNES CHIROUBLES 7,5t	3,40
	30			


CH	OB	PARC ASSISTANCE	DISTANCE	secteur
CH	1	COL DU TRUGES	Km: 11,30	3
EPREUVE SPECIALE			MOYENNE	TEMPS
NEANT			km/h: 27,12	0,25

KILOMETRAGE		DIRECTIONS	INFORMATIONS	DISTANCE TOTALE DEGRESSIVE
TOTAL	PARTIEL			
8,50	0,60		Continuez D18	2,80
	31			
9,70	1,20		Continuez D18	1,60
	32			
10,20	0,50		<div style="background-color: black; color: white; padding: 2px; text-align: center;">Le Truges</div> <div style="background-color: #800000; color: white; padding: 2px; text-align: center;">← D F.GRAVALLON</div> <div style="background-color: #cccccc; padding: 2px; text-align: center;">La Gravelle 500m →</div>	1,10
	33			
11,10	0,90		<div style="background-color: yellow; border: 1px solid black; padding: 2px; text-align: center;">D 119</div> <div style="background-color: blue; color: white; padding: 2px; text-align: center;">7,5t CHIROUBLES</div>	0,20
	34			
11,30	0,20			0,00
	35			

35 ème RALLYE des VIGNES de REGNIE

21 MARS 2026

CH Départ ES 1/3/5



Départ ES 1/3/5



ARRIVEE (Chrono) ES 1/3/5



STOP ES 1/3/5



Association Sportive Automobile du Beaujolais

35^{ème} RALLYE DES VIGNES DE REGNIE

ETAPE 1 SECT 1

CH	1	COL DU TRUGES	DISTANCE	secteur
CH	2	REGNIE-DURETTE	Km: 15,50	4
EPREUVE SPECIALE			MOYENNE	TEMPS
1	CHIROUBLES-Col de DURBIZE		6,70 km/h: 31,00	0,25

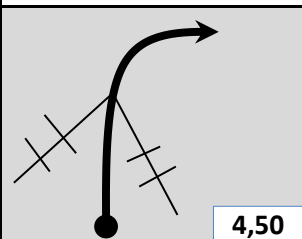
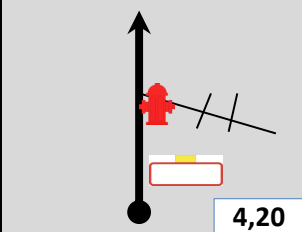
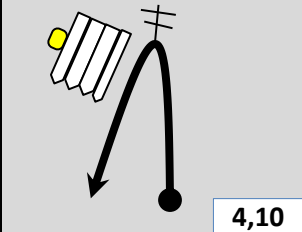
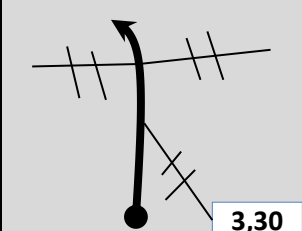
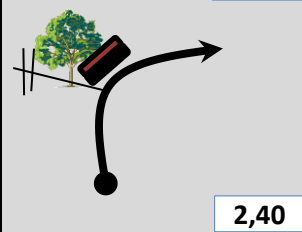
KILOMETRAGE		DIRECTIONS	INFORMATIONS	DISTANCE TOTALE DEGRESSIVE
TOTAL	PARTIEL			
0,00	0,00			15,50
0,60	0,60		<p>CHIROUBLES</p> <p>Javernand</p> <p>← St Roch</p> <p>D Eric MORIN ↑</p> <p>Denis CHANTREAU</p> <p>← Julien CHANTREAU</p>	14,90
0,75	0,15		<p>Continuer</p> <p>D119</p>	14,75
1,60	0,85		<p>CHIROUBLES</p> <p>Chatenay</p> <p>La Gravelle</p>	13,90
1,70	0,10		<p>Continuer</p> <p>D119</p>	13,80

35 éme RALLYE DES VIGNES DE REGNIE

ETAPE 1 SECT 1

CH	1	COL DU TRUGES	DISTANCE	secteur
CH	2	REGNIE-DURETTE	Km: 15,50	4
EPREUVE SPECIALE			MOYENNE	TEMPS
1	CHIROUBLES-Col de DURBIZE	6,70	km/h: 31,00	0,25

1/3/5

KILOMETRAGE		DIRECTIONS	INFORMATIONS	DISTANCE TOTALE DEGRESSIVE
TOTAL	PARTIEL			
2,30	0,60		Continuer D119	13,20
2,60	0,30		D 119 CHIROUBLES	12,90
2,70	0,10		D 86 Col de Durbize VAUXRENARD JULIENAS AVENAS	12,80
3,50	0,80		Continuer D86	12,00
4,40	0,90		CHIROUBLES Le Bois Neuf	11,10
20				

35^{ème} RALLYE DES VIGNES DE REGNIE

ETAPE 1 SECT 1

CH	1	COL DU TRUGES	DISTANCE	secteur
CH	2	REGNIE-DURETTE	Km: 15,50	4
EPREUVE SPECIALE			MOYENNE	TEMPS
1	CHIROUBLES-Col de DURBIZE		6,70 km/h: 31,00	0,25

KILOMETRAGE		DIRECTIONS	INFORMATIONS	DISTANCE TOTALE DEGRESSIVE
TOTAL	PARTIEL			
4,90	0,50		<p>D 26</p> <p>10 BEAUJEU 2 Col du Truges</p>	10,60
5,80	0,90		<p>CHIROUBLES</p>	9,70
6,70	0,90			8,80
7,20	0,50			8,30
7,30	0,10		<p>D 26</p> <p>BEAUJEU 8 St JOSEPH 1</p>	8,20

1/3/15

CH	1	COL DU TRUGES	DISTANCE	secteur
CH	2	REGNIE-DURETTE	Km: 15,50	4
EPREUVE SPECIALE			MOYENNE	TEMPS
1	CHIROUBLES-Col de DURBIZE		6,70 km/h: 31,00	0,25

KILOMETRAGE		DIRECTIONS	INFORMATIONS	DISTANCE TOTALE DEGRESSIVE
TOTAL	PARTIEL			
7,60	0,30		Continuer D26	7,90
8,15	0,55		VOIE ROMAINE D26 St JOSEPH Cme de VILLIÈ-MORGON	7,35
8,55	0,40		Continuer Voie Romaine	6,95
9,20	0,65		VOIE ROMAINE	6,30
10,45	1,25		Continuer Voie Romaine	5,05

CH	1	COL DU TRUGES	DISTANCE	secteur
CH	2	REGNIE-DURETTE	Km: 15,50	4
EPREUVE SPECIALE			MOYENNE	TEMPS
1	CHIROUBLES-Col de DURBIZE		6,70 km/h: 31,00	0,25

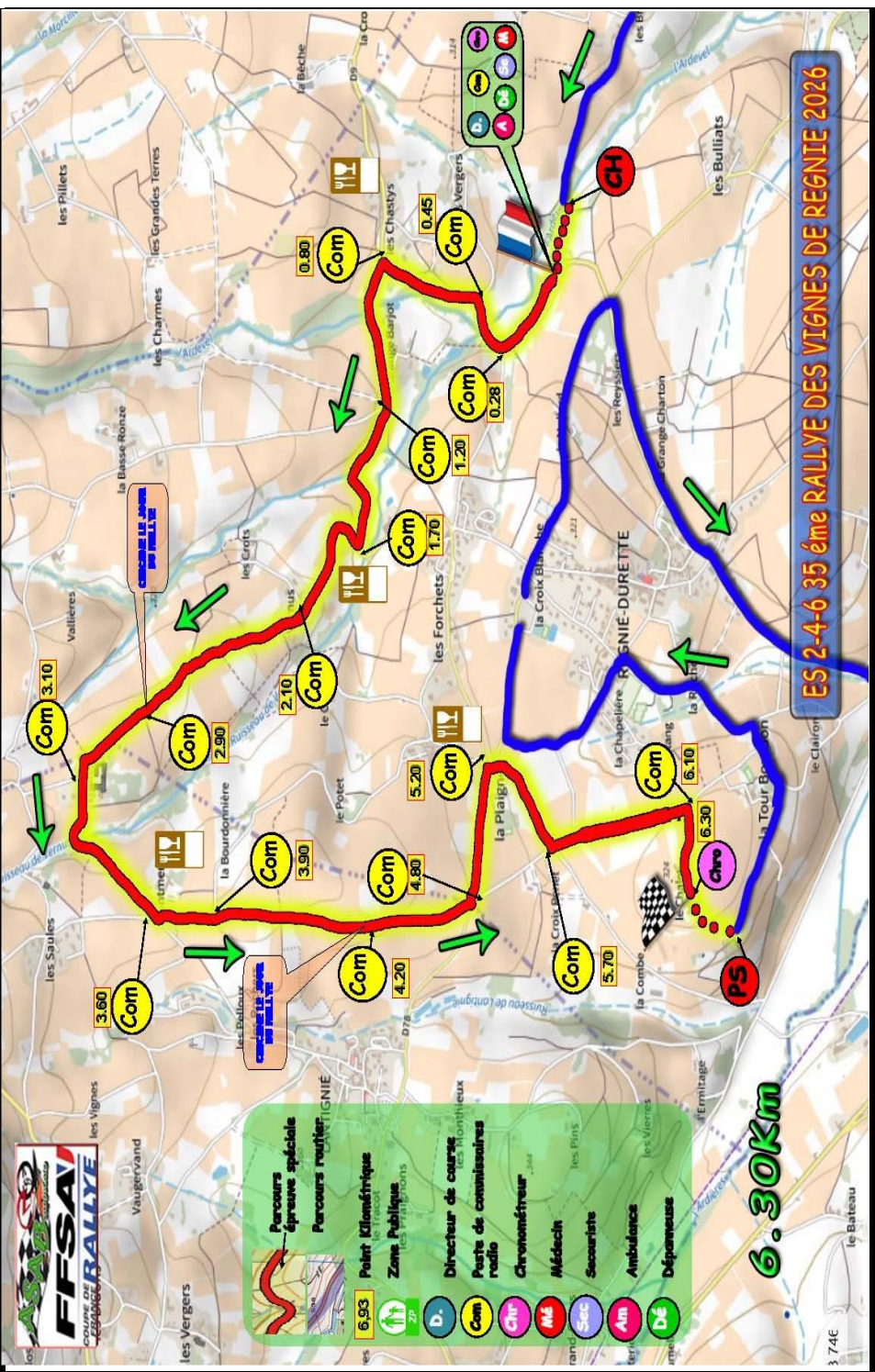
KILOMETRAGE		DIRECTIONS	INFORMATIONS	DISTANCE TOTALE DEGRESSIVE
TOTAL	PARTIEL			
10,65	0,20			4,85
		21		
11,05	0,40			4,45
		22		
11,95	0,90			3,55
		23		
12,25	0,30			3,25
		24		
12,95	0,70		Continuer Voie Romaine	2,55
		25		

CH	1	COL DU TRUGES	DISTANCE	secteur
CH	2	REGNIE-DURETTE	Km: 15,50	4
EPREUVE SPECIALE			MOYENNE	TEMPS
1	CHIROUBLES-Col de DURBIZE		6,70 km/h: 31,00	0,25

KILOMETRAGE		DIRECTIONS	INFORMATIONS	DISTANCE TOTALE DEGRESSIVE
TOTAL	PARTIEL			
13,75	0,80		<div style="background-color: black; color: white; padding: 5px; border-radius: 10px; display: inline-block;">Les Grandes Bruyères</div>	1,75
14,25	0,50		<div style="background-color: #800000; color: white; padding: 10px; border-radius: 15px; display: inline-block; text-align: center;">Route de PONCHON</div>	1,25
14,85	0,60		<div style="background-color: #800000; color: white; padding: 10px; border-radius: 15px; display: inline-block; text-align: center;">SI</div>	0,65
15,50	0,65			0,00

100 m NEUTRALISE

ES 2-4-6-35 éme RALLYE DES VIGNES DE REGNIE 2026



Percours spéciale
Percours regnie

Point kilométrique
 6.93

Zone Publique

Directeur de course

Poste de commissaires

Chronométrateur

Médecin

Secouristes

Ambulances

Dépanneurs


6.30km

35^{ème} RALLYE des VIGNES de REGNIE 21 MARS 2026

CH Départ ES 2/4/6



Départ ES 2/4/6



ARRIVEE (Chrono) ES 2/4/6

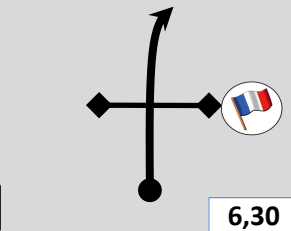

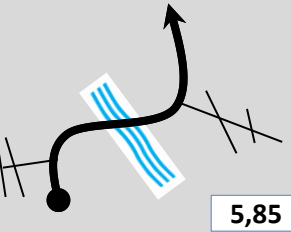
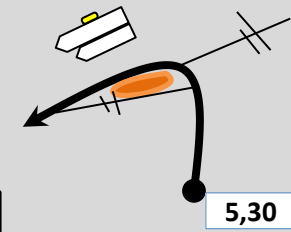
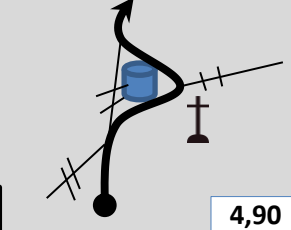
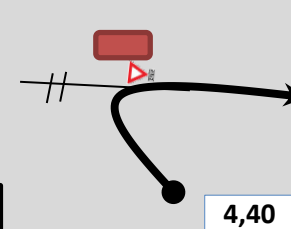


STOP ES 2/4/6



Association Sportive Automobile du Beaujolais

CH	2	"Les BRAVES"	DISTANCE	secteur
CH	2A	REGNIE-DURETTE	Km: 9,40	5
EPREUVE SPECIALE			MOYENNE	TEMPS
2	CRU REGNIE		6,30 km/h:	37,60 0,20

KILOMETRAGE		DIRECTIONS	INFORMATIONS	DISTANCE TOTALE DEGRESSIVE
TOTAL	PARTIEL			
0,00	0,00			9,40
0,45	0,45		si	8,95
1,00	0,55		D 78 BEAUJEU LANTIGNIE REGNIE-DURETTE -CENTRE BOURG	8,40
1,40	0,40		Parcours modifié par ballots de paille le jour du rallye	8,00
1,90	0,50		Route de VERNUS	7,50

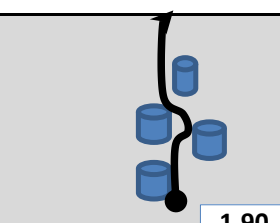
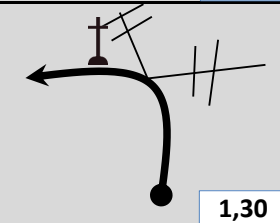
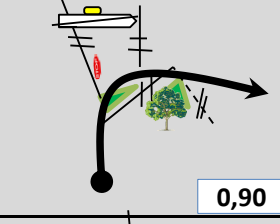
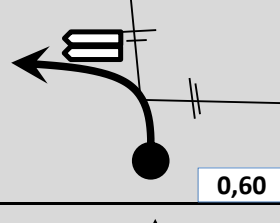
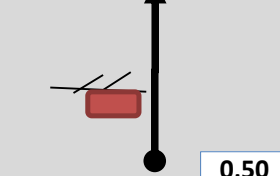
CH	2	"Les BRAVES"	DISTANCE	secteur
CH	2A	REGNIE-DURETTE	Km: 9,40	5
EPREUVE SPECIALE			MOYENNE	TEMPS
2	CRU REGNIE		6,30 km/h: 37,60	0,20

KILOMETRAGE		DIRECTIONS	INFORMATIONS	DISTANCE TOTALE DEGRESSIVE
TOTAL	PARTIEL			
2,30	0,40	<p>4,00</p>	<p>Vernus</p>	7,10
2,90	0,60	<p>3,40</p>	<p>chicane le jour du rallye</p> <p>BALLOTS de PAILLE</p>	6,50
3,30	0,40	<p>3,00</p>	<p>Thulon</p> <p>Lantignié</p>	6,10
3,80	0,50	<p>2,50</p>	<p>SI</p>	5,60
4,00	0,20	<p>2,30</p>	<p>La Bourdonnière</p>	5,40

35^{ème} RALLYE DES VIGNES DE REGNIE VHC

ETAPE 1 SECT 1

CH	2	"Les BRAVES"	DISTANCE	secteur
CH	2A	REGNIE-DURETTE	Km: 9,40	5
EPREUVE SPECIALE			MOYENNE	TEMPS
2	CRU REGNIE		6,30 km/h:	37,60
				0,20

KILOMETRAGE				
TOTAL	PARTIEL			
4,40	0,40		1,90	chicane le jour du rallye BALLOTS de PAILLE
5,00	0,60		1,30	si
5,40	0,40		0,90	D 135 REGNIE-DURETTE 0,5
5,70	0,30		0,60	Le CHALET La TOUR BOURDON
5,80	0,10		0,50	Chemin de la CHAPELIÈRE

2/4/6

CH	2	"Les BRAVES"	DISTANCE	secteur
CH	2A	REGNIE-DURETTE	Km: 9,40	5
EPREUVE SPECIALE			MOYENNE	TEMPS
2	CRU REGNIE		6,30 km/h: 37,60	0,20

KILOMETRAGE		DIRECTIONS	INFORMATIONS	DISTANCE TOTALE DEGRESSIVE
TOTAL	PARTIEL			
6,20	0,40		SI	3,20
6,30	0,10			3,10
6,50	0,20			2,90
6,90	0,40		SI	2,50
7,00	0,10		SI	2,40

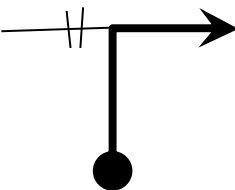
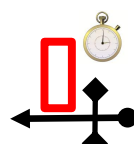

CH	2	"Les BRAVES"	DISTANCE	secteur
CH	2A	REGNIE-DURETTE	Km: 9,40	5
EPREUVE SPECIALE			MOYENNE	TEMPS
2	CRU REGNIE		6,30 km/h:	37,60 0,20

KILOMETRAGE		DIRECTIONS	INFORMATIONS	DISTANCE TOTALE DEGRESSIVE
TOTAL	PARTIEL			
7,10	0,10		La Tour Bourbon	2,30
7,20	0,10		SI	2,20
7,30	0,10		SI	2,10
7,50	0,20		SI	1,90
7,90	0,40		Rue Du BOURG D 9 REGNIE-DURETTE	1,50

CH	2	"Les BRAVES"	DISTANCE	secteur
CH	2A	REGNIE-DURETTE	Km: 9,40	5
EPREUVE SPECIALE			MOYENNE	TEMPS
2	CRU REGNIE		6,30 km/h: 37,60	0,20

KILOMETRAGE		DIRECTIONS	INFORMATIONS	DISTANCE TOTALE DEGRESSIVE
TOTAL	PARTIEL			
8,15	0,25		<div style="border: 1px solid black; border-radius: 15px; padding: 10px; text-align: center;"> ALLEE des CHÊNES </div>	1,25
8,24	0,09		SI	1,16
8,40	0,16		SI	1,00
8,60	0,20		SI	0,80
8,90	0,30		SI	0,50

CH	2	"Les BRAVES"	DISTANCE	secteur
CH	2A	REGNIE-DURETTE	Km: 9,40	5
EPREUVE SPECIALE			MOYENNE	TEMPS
2	CRU REGNIE		6,30	km/h: 37,60
			0,20	0,20


KILOMETRAGE		DIRECTIONS	INFORMATIONS	DISTANCE TOTALE DEGRESSIVE
TOTAL	PARTIEL			
9,20	0,30		SI	0,20
9,40	0,20	<div style="border: 1px solid gray; padding: 5px; display: inline-block;">Espace Loisirs</div> <div style="border: 1px solid gray; padding: 5px; display: inline-block; margin-top: 10px;">Parc</div> 	<div style="border: 2px solid red; padding: 5px; display: inline-block; margin-bottom: 10px;">REGNIE-DURETTE</div> 	0,00

PARC REGNIE FIN DU RALLYE

Attention Entrée Parc modifiée

35 ème RALLYE des VIGNES de REGNIE
21 MARS 2026

CH ENTREE PARC FERME/ REGROUPEMENT



Association Sportive Automobile du Beaujolais

ENTRÉE PARC FINALE



CH	2	"Les BRAVES"	DISTANCE		secteur
CH	2A	REGNIE-DURETTE	Km:	9,40	5
EPREUVE SPECIALE			MOYENNE		TEMPS
2	CRU REGNIE		6,30	km/h: 37,60	0,20

PARC regroupement fin de 1ere section

SANS RECLASSEMENT

SECTION 2

IDEM 1 etape section 1

Pages 1 à 33

PARC regroupement fin de 2eme section

SANS RECLASSEMENT

SECTION 3

IDEM

Pages 1 à 33

PARC REGNIE FIN DU RALLYE

Attention Entrée Parc modifiée

a cote de la Sortie

-

POINTAGE EN AVANCE AUTORISE

A LA FIN DU RALLYE

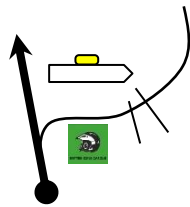

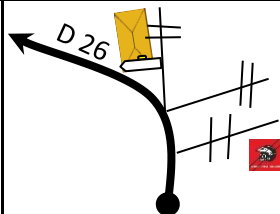

BON RALLYE

35 éme RALLYE DES VIGNES DE REGNIE

Itinéraire de délestage en liaison en cas de blocage de l'épreuve chronométrée.

ES-1-3-5

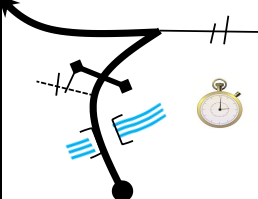

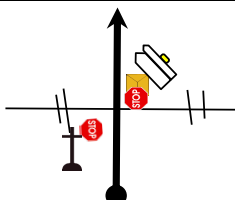
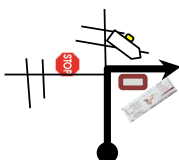
0,06 Km

KILOMETRAGE		DIRECTIONS	INFORMATIONS	DISTANCE TOTALE DEGRESSEDIVE
TOTAL	PARTIEL			
	0,00		<p>D 119</p> <p>CHIROUBLES 3</p> 	
		<p>Case 34 page 16</p>		
0,06	0,06		 <p>D 26</p> <p>8 BEAUJEU 1 St JOSEPH</p>	
		<p>Case 15 page 21</p>		

Itinéraire de délestage en liaison en cas de blocage de l'épreuve chronométrée.

ES-2-4-6

Km

KILOMETRAGE		DIRECTIONS	INFORMATIONS	DISTANCE TOTALE DEGRESSIVE
TOTAL	PARTIEL			
	0,00			
		Case 29 page 24		
0,45	0,45		<p>D 9</p> <p>REGNIÉ-DURETTE</p> <p>2,5 St VINCENT</p> <p>4,5 QUINCIÉ EN B.</p>	
1,30	0,85		<p>Rue Du BOURG</p> <p>D 602</p> <p>REGNIÉ-DURETTE -CENTRE</p>	
		Case 25 page 31		

ETS CHANU

Plâtrerie - Peinture - Faux-plafonds
Sols souples - Décoration

Zone Industrielle

361, Route de Champanard

69220 SAINT JEAN D'ARDIERES



www.ets-chanu.com

contact@ets-chanu.com



Tél : 04 74 66 15 16

Fax : 04 74 66 21 60

 **04 74 66 15 16**



Les vignerons du Cru Régnié vous accueillent

