


FFSA
COUPE DE
FRANCE **RALLYE**

21-22
MARS
2025

34^e Rallye des

Vignes de Régnié

12^e Rallye VHC



ALPINE STORE VILLEFRANCHE

Le Magasin des Pilotes

CUISINES MOREL



agamy
Vilavigne



ETS CHANU



RHÔNE
LE DÉPARTEMENT

La Région
Auvergne-Rhône-Alpes



SÉCURITÉ RALLYE

FFSA

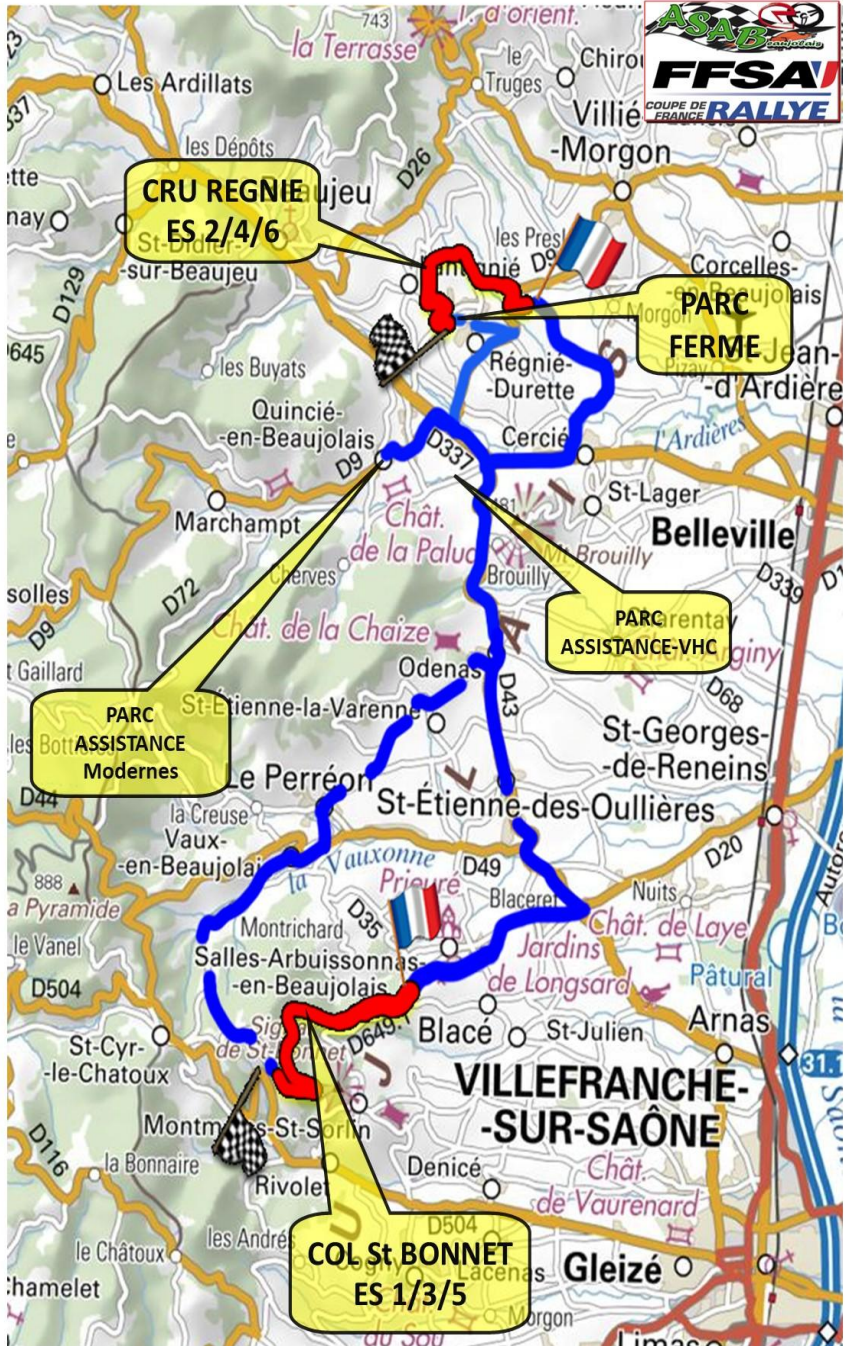
AMIS CONCURRENTS,
LA SIGNALÉTIQUE
PRÉVENTIVE
EN ÉPREUVES
SPÉCIALES C'EST
**MAINTENANT
ET C'EST
PARTOUT EN
FRANCE!**



LA SÉCURITÉ EN RALLYE, C'EST L'AFFAIRE DE TOUS



ALPINE STORE VILLEFRANCHE



LIGUE RHONE-ALPES

22 MARS 2025















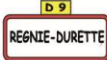











34 ème RALLYE DES VIGNES DE REGNIE

Modernes

Contrôles	Route	Km ES	Km	Temps	Horaire 1° voiture	Horaire de FIN
		39,90	180,24	10:28	8:15	21:18
SAMEDI 22 MARS 2025						
1° ETAPE : REGNIE-DURETTE / REGNIE-DURETTE =180,30Km - 10h13						
CH 0	REGNIE Sortie de Parc Fermé	D 135			8:15	11:35
CH 0A	PARC D'ASSISTANCE	D43		4,90	0:10	8:25 11:45
CH 0B	Cave QUINCIE (40 minutes)				0:40	9:05 12:25
CH 1	BLACE	D20		17,03	0:30	9:35 12:55
ES 1	COL DE ST BONNET	D20	7,20	0,30	0:03	9:38 12:58
CH 2	"Les BRAVES"	D9		31,45	0:50	10:28 13:48
ES 2	CRU REGNIE	VC	6,10	0,20	0:03	10:31 13:51
CH 2A	PARC REGNIE Entrée Regroupement	D 135		6,70	0:15	10:46 14:06
CH 2B	PARC REGNIE Sortie regroupement	D 135			1:45	12:31 15:26
CH 2C	PARC D'ASSISTANCE	D43		4,90	0:10	12:41 15:36
CH 2D	Cave QUINCIE (40 minutes)				0:40	13:21 16:16
CH 3	BLACE	D20		17,03	0:30	13:51 16:46
ES 3	COL DE ST BONNET	D20	7,20	0,30	0:03	13:54 16:49
CH 4	"Les BRAVES"	VC		31,45	0:50	14:44 17:39
ES 4	CRU REGNIE	VC	6,10	0,20	0:03	14:47 17:42
CH 4A	PARC REGNIE Entrée Regroupement	D 135		6,70	0:15	15:02 17:57
CH 4B	PARC REGNIE Sortie regroupement	D 135			1:10	16:12 18:47
CH 4C	PARC D'ASSISTANCE	D43		4,90	0:10	16:22 18:57
CH 4D	Cave QUINCIE (40 minutes)				0:40	17:02 19:37
CH 5	BLACE	D20		17,03	0:30	17:32 20:07
ES 5	COL DE ST BONNET	D20	7,20	0,30	0:03	17:35 20:10
CH 6	"Les BRAVES"	VC		31,45	0:50	18:25 21:00
ES 6	CRU REGNIE	VC	6,10	0,20	0:03	18:28 21:03
CH 6A	ENTREE DE PARC FERME	D135		6,70	0:15	18:43 21:18
	FIN DU RALLYE					

39,90 180,24

1/1

Symboles	Significations	Symboles	Significations
	CH Contrôle Horaire		Sapins, arbres, zone boisée
	DES Départ épreuve spéciale		Calvaire Monument Croix
	AES Arrivée épreuve spéciale		Cimetière
	CPS Contrôle Point Stop		Église
	Assistance AUTORISEE		Maison Bâtiment Entreprise
	Assistance INTERDITE		Direction à suivre
	CP Contrôle de Passage		Direction à ne pas prendre
	Entrée d'agglomération		Fin d'agglomération
	Feux tricolores		Stop ou ceder le passage
	Tunnel		Attention, Danger (ou particularité du Rallye)
	Passage inférieur ou supérieur		Sans indication
	Passage à niveau		Voie ordinaire
	Limitation de vitesse		Eau

34 ème RALLYE des VIGNES de REGNIE

22 Mars 2025

CH DEPART PARC FERME

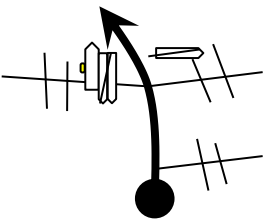
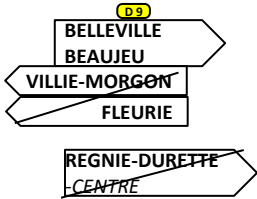
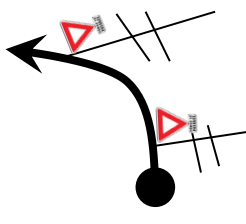
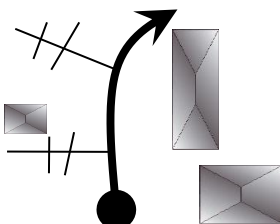
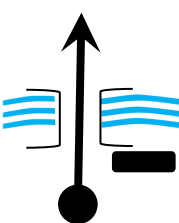
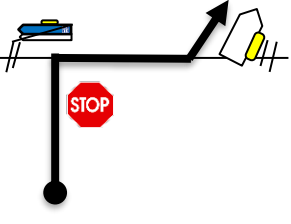
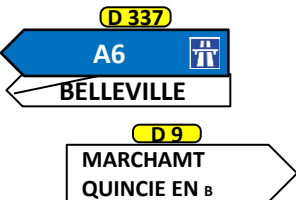


Association Sportive Automobile du Beaujolais

CH	0	REGNIE-DURETTE	DISTANCE		secteur
CH	0A	PARC ASSISTANCE	Km:	4,90	1
EPREUVE SPECIALE			MOYENNE		TEMPS
NEANT			km/h:	29,40	0:10Mn

KILOMETRAGE		DIRECTIONS	INFORMATIONS	DISTANCE TOTALE DEGRESSIVE
TOTAL	PARTIEL			
0,00	0,00		 	4,90
0,10	0,10		 	4,80
0,35	0,25		 	4,55
1,05	0,70		 	3,85
1,65	0,60		 	3,25

34 ^{ème} RALLYE DES VIGNES DE REGNIE			ETAPE 1	SECT 1
CH	0	REGNIE-DURETTE	DISTANCE	secteur
CH	0A	PARC ASSISTANCE	Km: 4,90	1
EPREUVE SPECIALE			MOYENNE	TEMPS
NEANT			km/h: 29,40	0:10Mn

KILOMETRAGE		DIRECTIONS	INFORMATIONS	DISTANCE TOTALE DEGRESSIVE
TOTAL	PARTIEL			
1,85	0,20 6			3,05
2,50	0,65 7		SI	2,40
2,80	0,30 8		SI	2,10
3,00	0,20 9		L'Ardieres	1,90
3,30	0,30 10			1,60

6


CH	0	REGNIE-DURETTE	DISTANCE		secteur
CH	0A	PARC ASSISTANCE	Km:	4,90	1
EPREUVE SPECIALE			MOYENNE		TEMPS
NEANT			km/h:	29,40	0:10Mn

KILOMETRAGE		DIRECTIONS	INFORMATIONS	DISTANCE TOTALE DEGRESSIVE
TOTAL	PARTIEL			
3,90	0,60		<div style="background-color: black; color: white; padding: 10px; border-radius: 15px; display: inline-block;"> Saint Nizier </div>	1,00
4,35	0,45		<div style="border: 2px solid red; border-radius: 15px; padding: 10px; display: inline-block;"> <div style="background-color: yellow; border: 1px solid black; border-radius: 5px; padding: 2px; display: inline-block;">D 9</div> QUINCIE en BEAUJOLAIS </div>	0,55
4,50	0,15		<p style="text-align: center;"><i>Continuer</i> <i>direction le Bourg</i></p>	0,40
4,90	0,40		<p>CHO A</p> <p>Entrée CH après la Cave</p>	0,00


34 ème RALLYE des VIGNES de REGNIE
22 MARS 2025

CH PARC ASSISTANCE (Modernes)
"AGAMY - Vilavigne - Quincié"

ENTREE CH 0A/2C/4C



SORTIE CH 0B/2D/4D



Association Sportive Automobile du Beaujolais

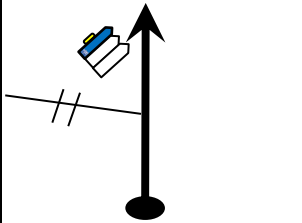
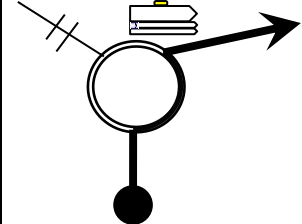
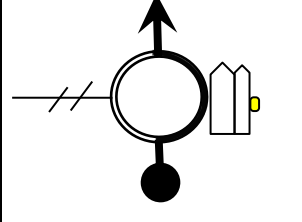
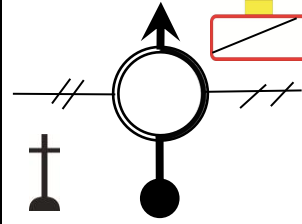
CH	0	REGNIE-DURETTE	DISTANCE	secteur
CH	0A	PARC ASSISTANCE	Km: 0	2
EPREUVE SPECIALE			MOYENNE	TEMPS
NEANT			km/h: 0	0,40



CH	OB	PARC ASSISTANCE	DISTANCE	secteur
CH	1	BLACE	Km: 17,30	3
EPREUVE SPECIALE			MOYENNE	TEMPS
NEANT			km/h: 34,6	0,30

KILOMETRAGE		DIRECTIONS	INFORMATIONS	DISTANCE TOTALE DEGRESSIVE
TOTAL	PARTIEL			
0,00	0,00	<p>1 CHOB</p>	<p>A Droite D9</p> <p>CHOB</p>	17,30
0,40	0,40	<p>2</p>	<p>A Gauche route principale</p>	16,90
0,60	0,20	<p>3</p>	<p>D9</p> <p>REGNIE-DURETTE VILLIE-MORGON</p> <p>D9</p> <p>QUINCIE en BEAUJOLAIS</p>	16,70
1,00	0,40	<p>4</p>	<p>St NIZIER</p>	16,30
1,40	0,40	<p>5</p>	<p>A Droite D337</p>	15,90

CH	OB	PARC ASSISTANCE	DISTANCE	secteur
CH	1	BLACE	Km: 17,30	3
EPREUVE SPECIALE			MOYENNE	TEMPS
NEANT			km/h: 34,6	0,30

KILOMETRAGE		DIRECTIONS	INFORMATIONS	DISTANCE TOTALE DEGRESSIVE
TOTAL	PARTIEL			
1,60	0,20		<p>D 337</p> <p>A6</p> <p>CERCIE BELLEVILLE</p> <p>VILLEFRANCHE/s LYON</p>	15,70
2,70	1,10		<p>D 43</p> <p>VILLEFRANCHE/s ODENAS</p> <p>mont Brouilly Chavanne</p>	14,60
6,40	3,70	<p>D 43</p> <p>ODENAS</p>	<p>TOUT DROIT</p> <p>Attention à votre vitesse</p>	10,90
6,80	0,40		<p>D 43</p> <p>St Etienne des o Villefranche/s</p>	10,50
7,20	0,40		<p>D 43</p> <p>ODENAS</p>	10,10

CH	OB	PARC ASSISTANCE	DISTANCE	secteur
CH	1	BLACE	Km: 17,30	3
EPREUVE SPECIALE			MOYENNE	TEMPS
NEANT			km/h: 34,6	0,30

KILOMETRAGE		DIRECTIONS	INFORMATIONS	DISTANCE TOTALE DEGRESSIVE
TOTAL	PARTIEL			
7,70	0,50		<p>CONTINUER D 43 TOUT DROIT</p>	9,60
8,40	0,70		<p> D 133 St Etienne la VARENNE 2.5 1 LE PERREON 4 Les Briades 0.5 D 43 St Etienne DES O. 1 2 VILLEFRANCHE S/S 13 VAUX EN BEAUJOLAIS 8 D 133 7 ST GEORGES DE R. </p>	8,90
8,65	0,25	<p style="text-align: center;">D 43</p> <div style="border: 2px solid red; padding: 10px; text-align: center; width: fit-content; margin: auto;"> <p>ST ETIENNE DES OULLIERES</p> </div>	<p>TOUT DROIT Attention à votre vitesse</p>	8,65
9,15	0,50		<p>TOUT DROIT ROUTE PRINCIPALE</p>	8,15
9,40	0,25		<p>TOUT DROIT</p>	7,90

34 éme RALLYE DES VIGNES DE REGNIE

ETAPE 1 SECT 1

CH	OB	PARC ASSISTANCE	DISTANCE	secteur
CH	1	BLACE	Km: 17,30	3
EPREUVE SPECIALE			MOYENNE	TEMPS
NEANT			km/h: 34,6	0,30

KILOMETRAGE		DIRECTIONS	INFORMATIONS	DISTANCE TOTALE DEGRESSIVE
TOTAL	PARTIEL			
9,60	0,20		<p>1 LE PERREON ^{D 19}</p> <p>SALLES ARBUISSONNAS</p> <p>^{D 43} BLACERET St GEORGES DE R.</p> <p>VAUX EN BEAUJOLAIS 2</p> <p>VILLEFRANCHE S/S</p>	7,70
10,00	0,40		<i>si</i>	7,30
10,50	0,50		^{D 43} St ETIENNE DES OULLIERES	6,80
11,30	0,80		<p>^{D 43}</p> <p>1.5 BLACERET</p> <p>6 ST GEORGES DE R.</p> <p>11 VILLEFRANCHE S/S</p>	6,00
12,00	0,70		<p>^{D 49} 5 ST GEORGES DE R.</p> <p>^{D 43} BLACERET 1</p> <p>VILLEFRANCHE S/S 10</p>	5,30
A.S.A du BEAUJOLAIS				13

CH	OB	PARC ASSISTANCE	DISTANCE	secteur
CH	1	BLACE	Km: 17,30	3
EPREUVE SPECIALE			MOYENNE	TEMPS
NEANT			km/h: 34,6	0,30

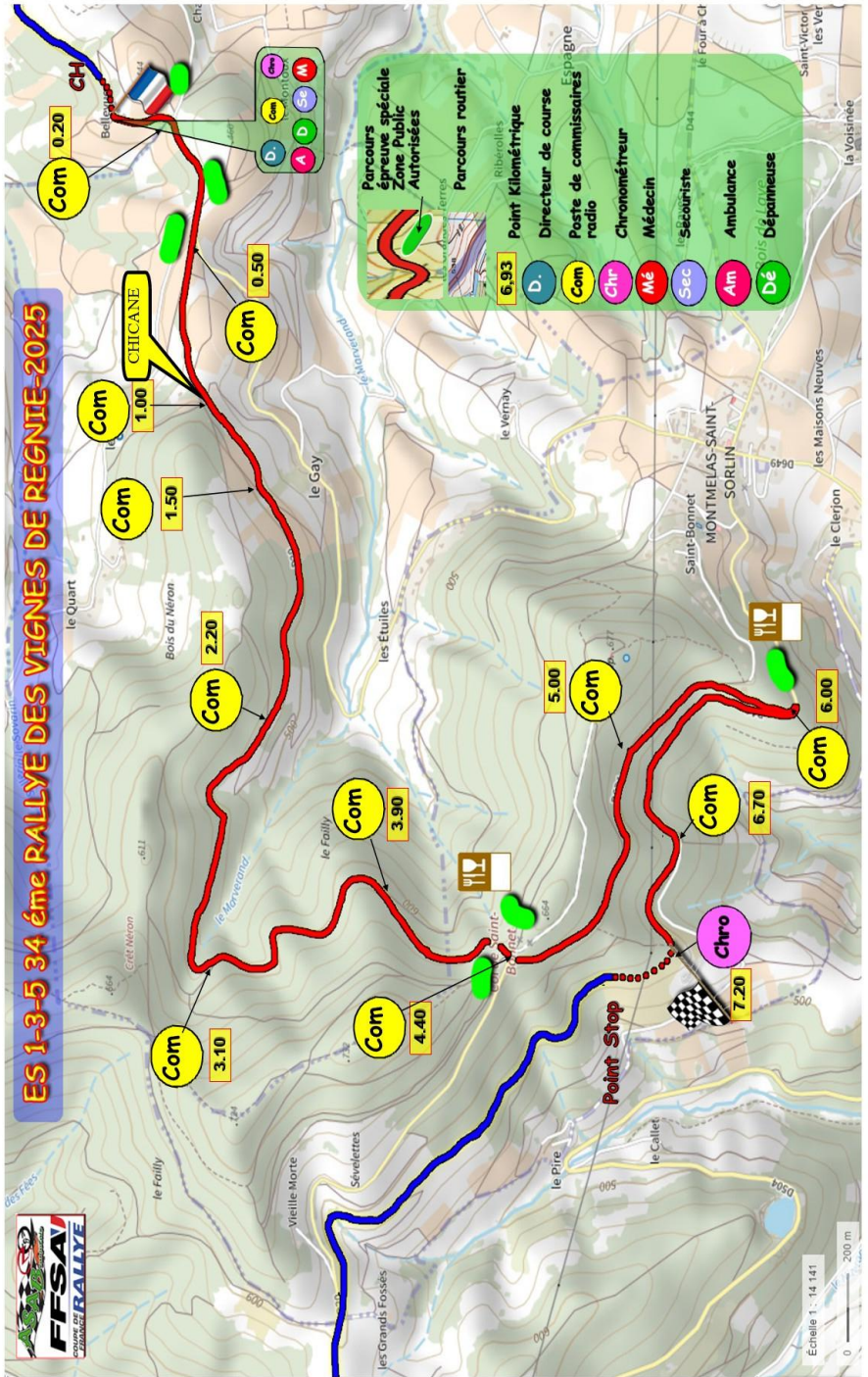
KILOMETRAGE		DIRECTIONS	INFORMATIONS	DISTANCE TOTALE DEGRESSIVE
TOTAL	PARTIEL			
12,60	0,60	<p>D 43</p> <p>BLACERET</p>	<p>TOUT DROIT</p> <p>Attention à votre vitesse</p>	4,70
	21			
13,00	0,40		<p>D 20</p> <p>1 BLACE 3,5</p> <p>ST JULIEN 4</p> <p>DENICE 7</p> <p>D 20</p> <p>SALLES -ARBUISSONNAS en B 3</p> <p>2</p>	4,30
	22			
13,30	0,30		<p>D 20</p> <p>BLACERET</p> <p>Commune de BLACE</p>	4,00
	23			
14,10	0,80		<p>TOUT DROIT</p> <p>"Route du Beaujolais"</p> <p>D 20</p> <p>La CHEVRIERE</p>	3,20
	24			
14,55	0,45		<p>TOUT DROIT</p> <p>"Route du Beaujolais"</p>	2,75
	25			

CH	OB	PARC ASSISTANCE	DISTANCE	secteur
CH	1	BLACE	Km: 17,30	3
EPREUVE SPECIALE			MOYENNE	TEMPS
NEANT			km/h: 34,6	0,30

KILOMETRAGE		DIRECTIONS	INFORMATIONS	DISTANCE TOTALE DEGRESSIVE
TOTAL	PARTIEL			
14,80	0,25		<p>D 20</p> <p>1,5 BLACE</p> <p>10 St CYR LE CHATOUX</p> <p>D 20</p> <p>La CHEVRIERE</p>	2,50
15,70	0,90		<p>D 20</p> <p>St CYR LE CHATOUX 9</p> <p>Col de St BONNET 6</p>	1,60
17,00	1,30		<p>La Péreuse</p> <p>BELLE-VUE →</p>	0,30
17,30	0,30		<p>CH1</p> <p>CH1</p>	0,00

100 m NEUTRALISE

ES 1-3-5 34 éme RALLYE DES VIGNES DE REGNIE-2025




34 ème RALLYE des VIGNES de REGNIE

22 MARS 2025


CH Départ ES 1/3/5



Départ ES 1/3/5



ARRIVEE (Chrono) ES 1/3/5



STOP ES 1/3/5





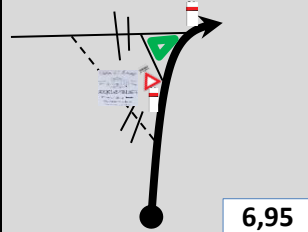

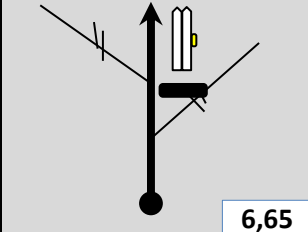
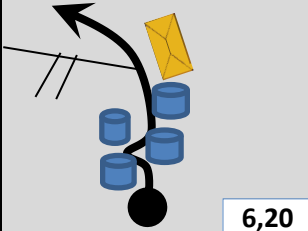
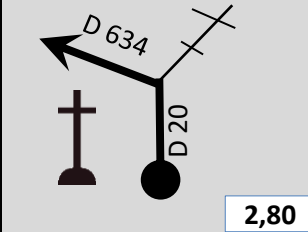
Association Sportive Automobile du Beaujolais

34 éme RALLYE DES VIGNES DE REGNIE

ETAPE 1 SECT 1

CH	1	BLACE	DISTANCE	secteur
CH	2	"Les BRAVES"	Km: 31,45	4
EPREUVE SPECIALE			MOYENNE	TEMPS
1	Col de St BONNET		7,20	km/h: 37,74

1/3/5

KILOMETRAGE		DIRECTIONS	INFORMATIONS	DISTANCE TOTALE DEGRESSIVE
TOTAL	PARTIEL			
0,00	0,00		 BELLE-VUE	31,45
0,25	0,25			31,20
0,55	0,30		D 20 6,5 St CYR LE CHATOUX 2,5 Col de St Bonnet Croix du Ban	30,90
1,00	0,45		chicane le jour du rallye BALLOTS de PAILLE	30,45
4,40	3,40		PRENDRE A Gauche D 634 MONTMELAS-StS	27,05

18

CH	1	BLACE	DISTANCE	secteur
CH	2	"Les BRAVES"	Km: 31,45	4
EPREUVE SPECIALE			MOYENNE	TEMPS
1	Col de St BONNET		7,20 km/h: 37,74	0,50

KILOMETRAGE		DIRECTIONS	INFORMATIONS	DISTANCE TOTALE DEGRESSIVE
TOTAL	PARTIEL			
5,90	1,50		<p>Tourner à Droite Direction St CYR le CHATOUX D44</p>	25,55
6,80	0,90		<p>Continuer D44 Les Grand Fossés</p>	24,65
7,20	0,40			24,25
7,80	0,60			23,65
9,05	1,25		<p>2,5 St CYR LE CHATOUX</p>	22,40

1/3/5

34 éme RALLYE DES VIGNES DE REGNIE

ETAPE 1 SECT 1

CH	1	BLACE	DISTANCE	secteur
CH	2	"Les BRAVES"	Km: 31,45	4
EPREUVE SPECIALE			MOYENNE	TEMPS
1	Col de St BONNET		7,20 km/h: 37,74	0,50

KILOMETRAGE		DIRECTIONS	INFORMATIONS	DISTANCE TOTALE DEGRESSIVE
TOTAL	PARTIEL			
9,35	0,30			22,10
	11			
10,45	1,10		SI	21,00
	12			
12,62	2,17		 Petit Panneau	18,83
	13			
12,68	0,06		 Petit Panneau	18,77
	14			
12,84	0,16		A droite D 49E	18,61
	15			

20

A.S.A du BEAUJOLAIS

CH	1	BLACE	DISTANCE	secteur
CH	2	"Les BRAVES"	Km: 31,45	4
EPREUVE SPECIALE			MOYENNE	TEMPS
1	Col de St BONNET		7,20 km/h: 37,74	0,50

KILOMETRAGE		DIRECTIONS	INFORMATIONS	DISTANCE TOTALE DEGRESSIVE
TOTAL	PARTIEL			
13,04	0,20 16		<p>SAUNIER</p> <p>Petit Panneau</p>	18,41
13,44	0,40 17		<p>D 49E</p> <p>VAUX en BEAUJ.1</p> <p>50</p>	18,01
14,19	0,75 18	<p>D 49E</p> <p>VAUX EN BEAUJOLAIS</p>	<p>RESPECTER LES RIVERAINS</p> <p>30</p>	17,26
14,39	0,20 19		<p>D 49</p> <p>VILLEFRANCHE</p> <p>30</p>	17,06
14,59	0,20 20	<p>Restaurant</p>	<p>D 133</p> <p>1 Le PERREON</p> <p>30</p>	16,86

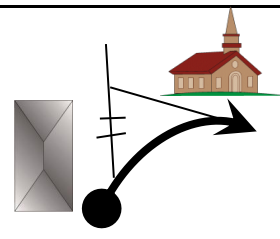
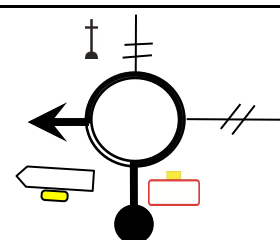
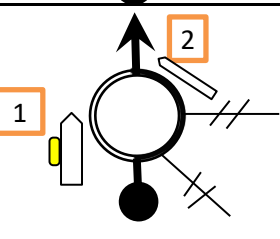
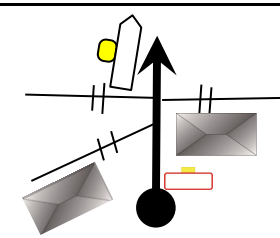
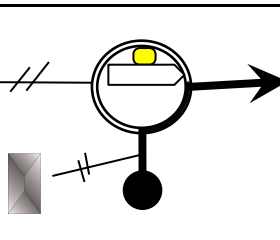
CH	1	BLACE	DISTANCE	secteur
CH	2	"Les BRAVES"	Km: 31,45	4
EPREUVE SPECIALE			MOYENNE	TEMPS
1	Col de St BONNET		7,20 km/h: 37,74	0,50

KILOMETRAGE		DIRECTIONS	INFORMATIONS	DISTANCE TOTALE DEGRESSIVE
TOTAL	PARTIEL			
15,49	0,90 21		Bienvenue à LE PERREON	15,96
15,99	0,50 22		D 88 LAMURE s/AZ Claveisolles Col de la Croix Rosier	15,46
16,08	0,09 23		D 133 St Etienne la Varenne ODENAS D 88 Claveisolles	15,37
16,83	0,75 24		Le DELECHE Petit Panneau	14,62
17,03	0,20 25		SI	14,42

CH	1	BLACE	DISTANCE	secteur
CH	2	"Les BRAVES"	Km: 31,45	4
EPREUVE SPECIALE			MOYENNE	TEMPS
1	Col de St BONNET		7,20 km/h: 37,74	0,50

KILOMETRAGE		DIRECTIONS	INFORMATIONS	DISTANCE TOTALE DEGRESSIVE
TOTAL	PARTIEL			
17,43	0,40 26		St Etienne la Varenne 2.5	14,02
17,93	0,50 27		SI	13,52
18,73	0,80 28		Le Bluizart La Baisse	12,72
19,23	0,50 29		SI	12,22
19,63	0,40 30		D 62 ODENAS	11,82

CH	1	BLACE	DISTANCE	secteur
CH	2	"Les BRAVES"	Km: 31,45	4
EPREUVE SPECIALE			MOYENNE	TEMPS
1	Col de St BONNET		7,20 km/h: 37,74	0,50

KILOMETRAGE		DIRECTIONS	INFORMATIONS	DISTANCE TOTALE DEGRESSIVE
TOTAL	PARTIEL			
20,93	1,30		SI	10,52
21,48	0,55		D 43 ODENAS 0,5 BEAUJEU 11 D62 ODENAS	9,97
21,88	0,40		D 43 1 LA POYEBADE BEAUJEU Mont Brouilly 2	9,57
24,33	2,45		D 43 BEAUJEU 8 D43 LA POYEBADE Cme D'Odenas	7,12
25,98	1,65		D 337 LYON BELLEVILLE EN B. CERCIE	5,47

34 éme RALLYE DES VIGNES DE REGNIE

ETAPE 1 SECT 1

CH	1	BLACE	DISTANCE	secteur
CH	2	"Les BRAVES"	Km: 31,45	4
EPREUVE SPECIALE			MOYENNE	TEMPS
1	Col de St BONNET		7,20 km/h: 37,74	0,50

KILOMETRAGE		DIRECTIONS	INFORMATIONS	DISTANCE TOTALE DEGRESSIVE
TOTAL	PARTIEL			
26,48	0,50 36			4,97
27,18	0,70 37		SI	4,27
27,58	0,40 38		D337 CERCIE EN BEAUJOLAIS	3,87
27,78	0,20 39		!!! ATTENTION !!! AVENUE de la GARE	3,67
27,88	0,10 40		si	3,57

CH	1	BLACE	DISTANCE	secteur
CH	2	"Les BRAVES"	Km: 31,45	4
EPREUVE SPECIALE			MOYENNE	TEMPS
1	Col de St BONNET		7,20 km/h: 37,74	0,50

KILOMETRAGE		DIRECTIONS	INFORMATIONS	DISTANCE TOTALE DEGRESSIVE
TOTAL	PARTIEL			
27,96	0,08			3,49
	41			
28,06	0,10		<p>Le Mazuyer</p> <p>D 68</p> <p>CERCIE</p> <p>EN BEAUJOLAIS</p>	3,39
	42			
28,46	0,40		<p>D 68</p> <p>VILLE-MORGON 5</p> <p>FLEURIE 10</p> <p>MORGON 3</p>	2,99
	43			
28,66	0,20		<p>SI</p>	2,79
	44			
28,86	0,20		<p>CERCIE <i>au pays des Brouilly</i></p> <p>La Martingale</p>	2,59
	45			

34 éme RALLYE DES VIGNES DE REGNIE

ETAPE 1 SECT 1

CH	1	BLACE	DISTANCE	secteur
CH	2	"Les BRAVES"	Km: 31,45	4
EPREUVE SPECIALE			MOYENNE	TEMPS
1	Col de St BONNET		7,20 km/h: 37,74	0,50

KILOMETRAGE		DIRECTIONS	INFORMATIONS	DISTANCE TOTALE DEGRESSIVE
TOTAL	PARTIEL			
29,46	0,60 46		SI	1,99
29,91	0,45 47			1,54
29,95	0,04 48		Les Grandes Bruyères Route des BRAVES	1,50
30,45	0,50 49		Route de PONCHON	1,00
31,00	0,55 50		SI	0,45

34 éme RALLYE DES VIGNES DE REGNIE

ETAPE 1 SECT 1

CH	1	BLACE	DISTANCE	secteur
CH	2	"Les BRAVES"	Km: 31,45	4
EPREUVE SPECIALE			MOYENNE	TEMPS
1	Col de St BONNET		7,20 km/h: 37,74	0,50

KILOMETRAGE		DIRECTIONS	INFORMATIONS	DISTANCE TOTALE DEGRESSIVE
TOTAL	PARTIEL			
31,45	0,45	<p>CH2</p>	<p>CH2</p>	0,00
	51			

100 m NEUTRALISE

ES 2-4-6 34^{ème} RALLYE DES VIGNES DE REGNIE-2025

la Basse-Roche



Parcours éprouvé, spéciale Zone Public Autorisées

Parcours routier

6.93

D.

Com

Chr

Mé

Sec

Am

Dé

Point Kilométrique

Directeur de course

Poste de commissaires radio

Chronométrateur

Médecin

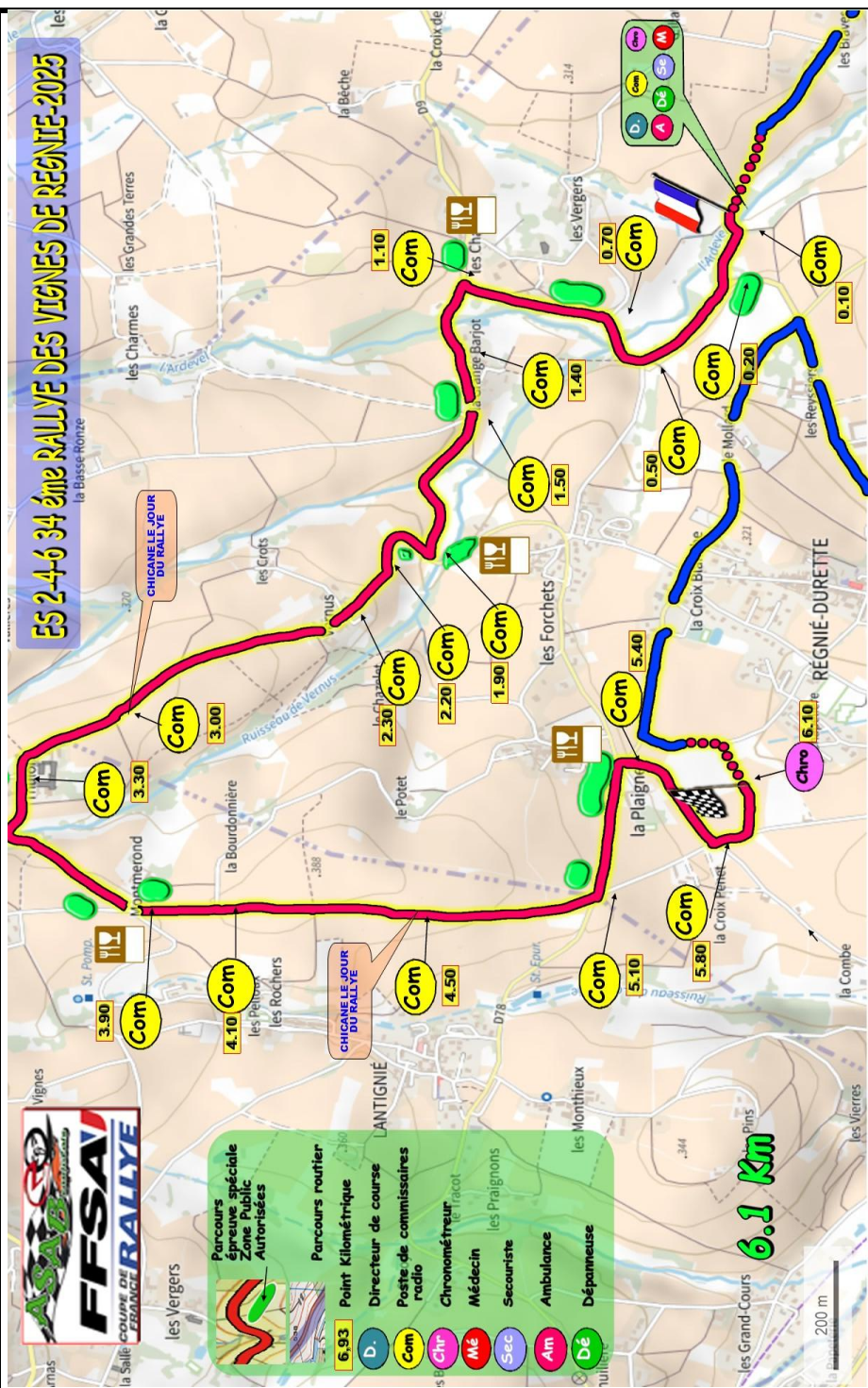
Secouriste

Ambulance

Dépanneuse

6.1 Km

200 m



34^{ème} RALLYE des VIGNES de REGNIE 22 MARS 2025

CH Départ ES 2/4/6



Départ ES 2/4/6



ARRIVEE (Chrono) ES 2/4/6



STOP ES 2/4/6



Association Sportive Automobile du Beaujolais

CH	2	"Les BRAVES"	DISTANCE	secteur
CH	2A	REGNIE-DURETTE	Km: 6,70	5
EPREUVE SPECIALE			MOYENNE	TEMPS
2	CRU REGNIE		6,10 km/h: 26,8	0:15

KILOMETRAGE		DIRECTIONS	INFORMATIONS	DISTANCE TOTALE DEGRESSIVE
TOTAL	PARTIEL			
0,00	0,00	<p>1</p> <p>6,10</p>		6,70
0,25	0,25	<p>2</p> <p>5,85</p>	si	6,45
0,54	0,29	<p>3</p> <p>5,56</p>	si	6,16
0,99	0,45	<p>4</p> <p>5,11</p>	<p>D 78</p> <p>BEAUJEU LANTIGNIE</p> <p>REGNIE-DURETTE -CENTRE BOURG</p>	5,71
1,34	0,35	<p>5</p> <p>4,76</p>	<p>Parcours modifié par ballots de paille le jour du rallye</p>	5,36

2/4/6

34 éme RALLYE DES VIGNES DE REGNIE

ETAPE 1 SECT 1

CH	2	"Les BRAVES"	DISTANCE	secteur
CH	2A	REGNIE-DURETTE	Km: 6,70	5
EPREUVE SPECIALE			MOYENNE	TEMPS
2	CRU REGNIE		6,10 km/h:	26,8
				0:15

2/4/6

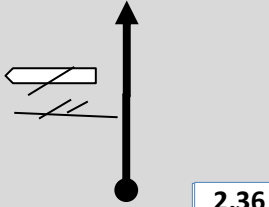
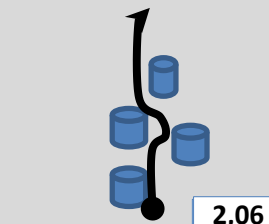

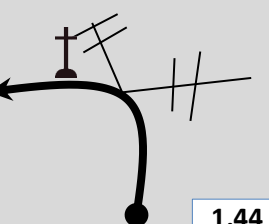
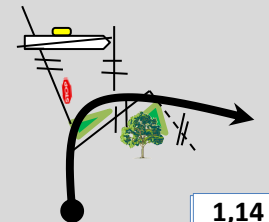
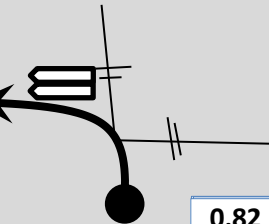
KILOMETRAGE		DIRECTIONS	INFORMATIONS	DISTANCE TOTALE DEGRESSIVE
TOTAL	PARTIEL			
1,74	0,40		Route de VERNUS	4,96
2,14	0,40		Vernus	4,56
2,74	0,60		chicane le jour du rallye BALLOTS de PAILLE	3,96
3,04	0,30		Thulon Lantignié	3,66
3,54	0,50		si	3,16

32

34 éme RALLYE DES VIGNES DE REGNIE

ETAPE 1 SECT 1

CH	2	"Les BRAVES"	DISTANCE	secteur
CH	2A	REGNIE-DURETTE	Km: 6,70	5
EPREUVE SPECIALE			MOYENNE	TEMPS
2	CRU REGNIE		6,10 km/h: 26,8	0:15

KILOMETRAGE				
TOTAL	PARTIEL			
3,74	0,20		La Bourdonnière	2,96
	11	2,36		
4,04	0,30		chicane le jour du rallye 	2,66
	12	2,06		
4,66	0,62		<i>si</i>	2,04
	13	1,44		
4,96	0,30		D 135 REGNIE-DURETTE 0,5	1,74
	14	1,14		
5,28	0,32		Le CHALET La TOUR BOURDON	1,42
	15	0,82		

2/4/6

34 éme RALLYE DES VIGNES DE REGNIE

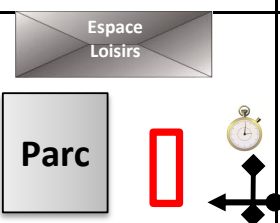

ETAPE 1 SECT 1

CH	2	"Les BRAVES"	DISTANCE	secteur
CH	2A	REGNIE-DURETTE	Km: 6,70	5
EPREUVE SPECIALE			MOYENNE	TEMPS
2	CRU REGNIE		6,10 km/h: 26,8	0:15

2/4/6

KILOMETRAGE		DIRECTIONS	INFORMATIONS	DISTANCE TOTALE DEGRESSIVE
TOTAL	PARTIEL			
5,35	0,07		si	1,35
6,10	0,75			0,60
6,25	0,15		SI	0,45
6,35	0,10			0,35
6,45	0,10		SI	0,25
34				

34 éme RALLYE DES VIGNES DE REGNIE			ETAPE 1 SECT 1	
CH	2	"Les BRAVES"	DISTANCE	
CH	2A	REGNIE-DURETTE	Km: 6,70	secteur 5
EPREUVE SPECIALE			MOYENNE	TEMPS
2	CRU REGNIE		6,10 km/h: 26,8	0:15

KILOMETRAGE		DIRECTIONS	INFORMATIONS	DISTANCE TOTALE DEGRESSIVE
TOTAL	PARTIEL			
6,70	0,25		<div style="border: 2px solid red; padding: 5px; display: inline-block;">REGNIE-DURETTE</div>  CH 2A	0,00
	21			

PARC REGNIE FIN DU RALLYE

Attention Entrée Parc modifiée

34 ème RALLYE des VIGNES de REGNIE
22 MARS 2025

CH ENTREE PARC FERME/ REGROUPEMENT



Association Sportive Automobile du Beaujolais

CH	2	"Les BRAVES"	DISTANCE	secteur
CH	2A	REGNIE-DURETTE	Km: 6,70	5
EPREUVE SPECIALE			MOYENNE	TEMPS
2	CRU REGNIE		6,10 km/h: 26,8	0:15

PARC regroupement fin de 1ere section
SANS RECLASSEMENT
SECTION 2
IDEM 1 etape section 1
Pages 1 à 36

PARC regroupement fin de 2eme section
SANS RECLASSEMENT
SECTION 3
IDEM
Pages 1 à 36

PARC REGNIE FIN DU RALLYE
Attention Entrée Parc modifiée
a cote de la Sortie

-

POINTAGE EN AVANCE AUTORISE
A LA FIN DU RALLYE

BON RALLYE

ENTREE PARC FERME FIN DU RALLYE



CH6A

PARC FERME



Les vignerons du Cru Régnié vous accueillent

